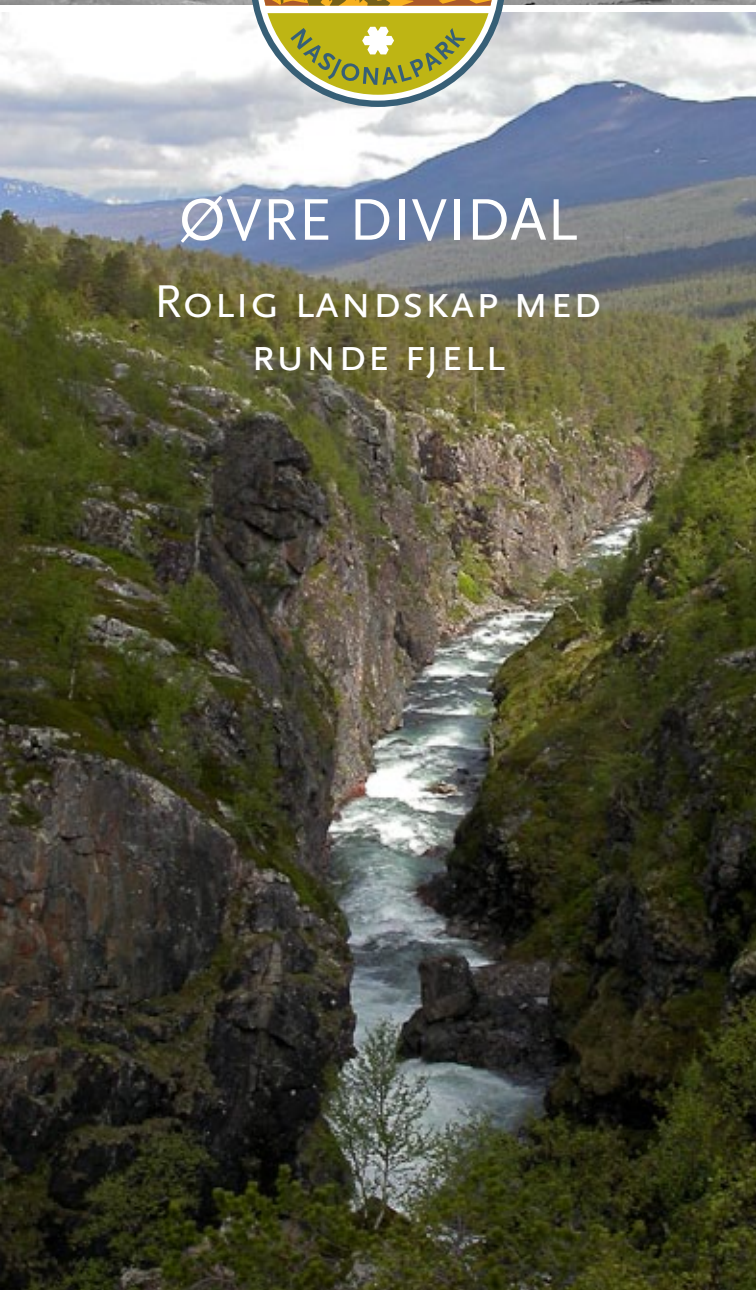




ØVRE DIVIDAL
ROLIG LANDSKAP MED
RUNDE FJELL





Gammel nedfallen furu (KO)



Jettegrytene ved Øvre Divifoss (KO)

I JERVENES RIKE

I indre Troms, langt inne i grenselandet mot Sverige, lever et mangfold av planter og dyr i en av Nord-Norges mest varierte villmarker. Her er et variert landskap med furu- og bjørkeskog, høystjell, vann og myrer. Området har en rik fjellvegetasjon med blant annet store mengder kantlyng og lapprose. Øvre Dividal er leveområde for flere av våre store rovdyr, men er framfor alt jervens rike.



Skitur (HMG)



NATUROPPLEVELSER

Nordkalottruta

Den vakre Nordkalottruta gjennom Norge, Sverige og Finland går gjennom nasjonalparken med muligheter for overnatting på Troms Turlag sine hytter. I tillegg går det et nett av andre stier til gode fiskevatn og fine teltplasser.

Jakt og fiske

Du kan fiske etter røye og ørret i de mange fiskerike vatna i nasjonalparken. I tillegg fins arter som harr, gjedde og lake. Jakt er tiltatt i nasjonalparken etter gjeldende regler, unntatt i et område i Håvgavuopmi der all jakt er forbudt (se avgrensning på kart). Det er gode muligheter for å jakte rype, hare og skogsfugl. Statskog tilbyr også jakt på elg i nasjonalparken.

I den gamle furuskogen i Dividalen kan du oppleve eventyrskog med gamle krokete furutrær. Skogen er en flott lekeplass for barn. I furuskogen kan det være mye tyttebær.



Gamle trær er en fin lekeplass (KOJ)



Høstbilde fra Anjavassdalen (TB)



LANDSKAP OG GEOLOGI

Et stykke typisk innlandsnatur

Øvre Dividal nasjonalpark representerer et stykke typisk innlandsnatur i den nordlige landsdelen. Landskapet vekslers fra bratte fjell og dype elvekløfter til åpent, viddepreget landskap med slake dalsider og mykt avrunda fjellrygger og topper.

Et berggrunnslag med konglomerat, sandstein og skifer er typisk for området og har fått navnet dividalsgruppen. Laget ble dannet for 600 millioner år siden og ligger mellom grunnfjellet og et lag med yngre dekkbergarter. I fjellskrenter, som på Bumannsberget, er lagene godt synlige. Innlandsisen, som dekket alle fjellene i området, etterlot seg store steinblokker på flere fjelltopper. Ved varden på toppen av Jerta ligger en rød granittblokk som stammer fra Sverige.



Flott landskap innover mot Håvgavuopmi (KOJ)



Reinrose (KO)



Lapprose (KMN)



PLANTELIV

Der vakker rhododendron blomstrer

Øvre Dividal nasjonalpark preges først og fremst av fjellnatur. Fra daler med frodig bjørkeskog og gammel furu er vegen kort til det vidstrakte høyfjellet med åpne daler og krokete fjellbjørk. Veksts sesongen er kort, men en variert berggrunn bidrar til en fjellvegetasjon med mange registrerte plantearter. Blant dem er den lille rhododendron-arten lapprose. Kantlyng, en art som bare vokser nord i landet, finnes i store mengder.

Dalbunnen på begge sider av Divielva har gammel furuskog og løvskog med et spesielt rikt mangfold av arter. Mange sjeldne arter av både lav, sopp og biller lever i dette området.

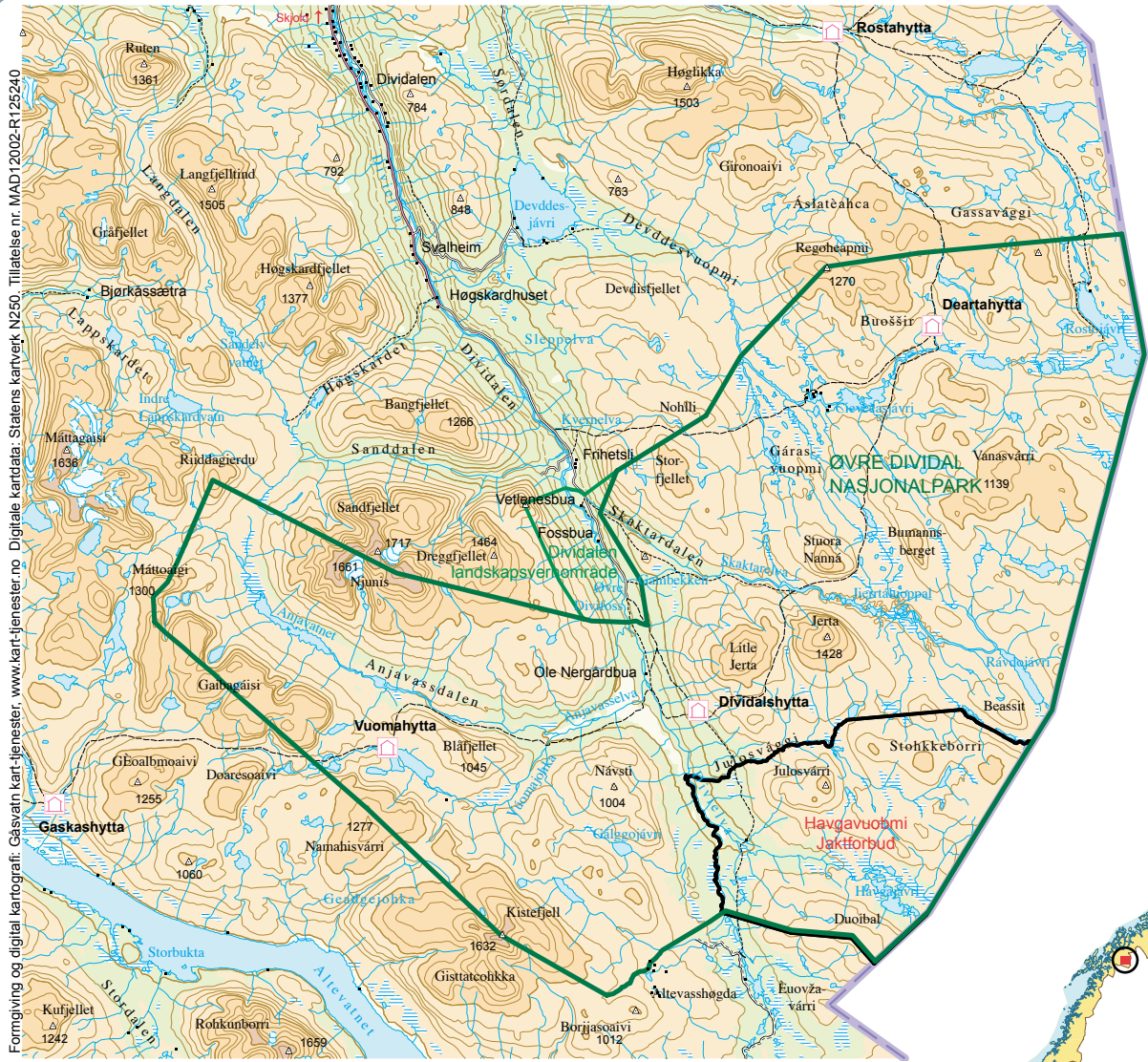


Fjellflokk (KA)



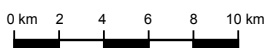
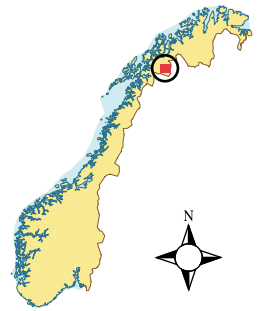
Kantlyng (KA)

Formgiving og digital kartografi: Gåsvatn kart-tjenester, www.kart-tjenester.no. Digitale kartdata: Statens kartverk N250. Tillatelse nr. MAD12002-R125240



TEGNFORKLARING

-  Riksgrense
-  Nasjonalpark
-  Landskapsvernområde
-  Jaktforbud
-  Ubetjent turisthytte



M 1:300.000



Jerv (SØN)



DYRE- OG FUGLELIV

Blant jerv og andre store rovdyr

I det varierte landskapet finnes et artsrikt dyreliv. Nasjonalparken er med på å sikre leveområder for våre store rovdyr. Øvre Dividal har en felles bjørnebestand med områder på svensk side, og nesten årlig observeres binne med unger. Området har også faste bestander av fjellrev og gaupe, og det forekommer streifdyr av ulv. Jervebestanden i området er blant de tetteste i Nord-Europa. Det finnes mange tradisjonsrike yngleplasser for jerv i nasjonalparken. I den snøfrie delen av året er jerven allsidig i kosten, men i vinterhalvåret er den viktigste føden reinsdyr.

Mange fuglearter bruker Dividalen som trekkvei både vår og høst. Skogen har et rikt fugleliv og er også hekkeområde for storfugl. Nasjonalparken har store våtmarker med vadefugler som brushane, svømme-snipe og mange andearter. Kongeørn, fjellvåk, jaktfalk



Fjellrev (JL)

og tårnfalk hekker i nasjonalparken og snøugle forekommer i gode smågnagerår. Haukugle, sidensvans, fjelljo, furukorsnebb og tretåspett er karakterarter.



Tiur (KO)



Sidensvans (KOJ)



Reindrift (HMG)



Skakterdalen (KOJ)



HISTORIE OG KULTURMINNER

Sameland med lange tradisjoner

Det samiske ordet “dievva”, som betyr rundaktig og tørr haug, er opprinnelsen til Dividal-navnet. I utallige generasjoner har samene brukt området og det finnes mange samiske kulturminner, alt fra offerplasser til rester av gammer og kjøttgjemmer. Spor etter gamle reingjerder som var bygd av bjørk kan ennå sees.

På slutten av 1700-tallet kom nybrottsfolk fra Østerdalen, Gudbrandsdalen og Helgeland, og disse ble de første fastboende nordmenn i indre Troms. På samme tid innvandret folk fra Tornedalen i Sverige. Innvandrerne slo seg først ned i hoveddalen i lavlandet. Dividalen ble bosatt nokså seint. Den øverste gården Frihetsli, ble ryddet så sent som i 1844.

I dag har rein fra de svenske samebyene Lainiovuoma og Saarivuoma sommerbeiter i nasjonalparken.



Gammel tømmerkoie (HMG)



Haukugle (KO)

I en nasjonalpark er du naturens gjest

- Gå hvor du vil, på beina eller på ski. Alt som har motor er i utgangspunktet forbudt.
- Rast hvor du vil, og overnatt gjerne i telt. Rydd opp etter deg, og ta med søpla hjem.
- Du kan tenne bål, men husk det generelle bålbrenningsforbudet i skogsmark mellom 15. april og 15. september. Vis hensyn når du sanker ved.
- Du kan plukke bær, sopp og vanlige planter til eget bruk. Vis hensyn til kulturminner, vegetasjon og dyreliv. Ta ekstra hensyn i hekke- og yngletida.
- Benytt deg av mulighetene til jakt og fiske. Husk jakt-/fiskekort. Ikke bruk levende fisk som agn. Du må heller ikke ta med deg levende fisk fra ett vassdrag til et annet.
- Du kan ta med deg hund, men husk båndtvang i perioden 1. april til 1. september.
- Vis hensyn til tamrein på beite, spesielt i kalvingsperioden i mai/juni.



Kort om Øvre Dividal nasjonalpark

Hvor:

Målselv kommune i Troms fylke.

Slik kommer du deg til Øvre Dividal nasjonalpark:

Bilveg inn Dividalen, skogsbilveg til Skaktarelva (vinter) og Gambekken (sommer). Bilveg inn Rostadalen til Innset og Tverrelvmo. Bilveg til Altevattn.

Informasjon om overnattings- og servicetilbud:

Bardufoss hotell, www.bardufosshotell.no
 Bardufosstun, www.bardufosstun.no
 Målselv Fjellandsby, www.malselvfjellandsby.no
 Målselvfossen kurs og feriesenter, www.maalselvfossen.no

Hytter:

Dividalshytta (DNT)
 Vuommahytta (DNT)
 Gaskashytta (DNT)
 Ole Nergårdbua (Statskog, åpen tømmerkoie)
 Havgahytta (Reindriftsforvaltningen, en liten del er åpen)
 Stor-Rostad hytta (Statskog/SNO. En åpen del for allmenheten)

Tips:

Følg Nordkalottruta gjennom nasjonalparken. Du kan starte fra veienden i Dividalen eller fra Innset ved Altevattn. Besøk Skakterdalen, en imponerende kløft en times gange fra vegen i Dividalen. Ta en rusletur i den gamle krokete furuskogen i Dividalen. En flott dagstur fra parkeringsplassen på veienden i Dividalen til Ole Nergårdbua og videre til Dividalshyttene og retur.

Kart:

"Turkart Indre Troms" 1:75000.
 Fire kart i serien "Norge 1:50 000": 1532 I og II og 1632 III og IV.

Opprettet: 1971, utvidet i 2006

Areal: 770 km²

Tilliggende verneområder:

Dividalen landskapsvernområde

Forvaltning:

Øvre Dividal nasjonalparkstyre
 Fylkesmannen i Troms, www.fylkesmannen.no/troms,
 tlf. 77 64 20 00

Oppsyn:

Statens Naturoppsyn, tlf. 73 58 05 00
 Statskog Fjelltjenesten, tlf. 77 83 14 00

Mer informasjon:

www.norgesnasjonalparker.no
www.malselv.kommune.no

ISBN (Trykk) 978-82-7072-974-6 ISBN (PDF) 978-82-7072-973-9

Layout: Guri Jermstad AS. Foto: Jon Lambela (JL), Karl-Otto Jacobsen (KOJ), Kim Abel/ Naturarkivet (KA), Heidi-Marie Gabler (HMG), Stein Ø Nilsen (SØN), Knut M Nergård (KMN) og Torbjørn Berglund (TB)

Forsidebilde: Nedre del av Anjavassdalen (KOJ) og svart/hvitt: Vinterlandskap (HMG)

Baksidebilde: Naturens eget kunstverk (KOJ)





Norges nasjonalparker – vår felles naturarv

Vi oppretter nasjonalparker for å ta vare på store naturområder – fra hav til fjell. For naturens egen skyld, for oss og for kommende generasjoner.

Nasjonalparkene rommer storslagen natur med variert dyre- og planteliv, fosser og breer, høye fjell, endeløse vidder, dype skoger, vakre fjorder og kystområder. I tillegg finner du kulturminner som viser hvordan områder ble brukt tidligere.

I nasjonalparkene finnes et mangfold av muligheter for gode og spennende naturopplevelser. Bruk den flotte naturen vår – på naturens premisser.

Velkommen til Norges nasjonalparker!



**DIREKTORATET FOR
NATURFORVALTNING**

www.dirnat.no